







EGLURHAD

-  Ardaloedd Posibl ar gyfer Araeau Solar PV hyd at 3.5m mewn Uchder (Uwchben Lefel y Ddaear)
-  Ardaloedd posibl ar gyfer Lliniaru a/neu Wella. Ceblau T anddaearol a Mynediad (heb seilwaith solar PV)
-  Ardaloedd Posibl ar gyfer y Prosiect, BESS ac Is-orsaf hyd at 15m o Uchder (Uwchben Lefel y Ddaear)
-  Ardaloedd Posibl ar gyfer Is-orsafodd 132kV hyd at 7m o Uchder (Uwchben Lefel y Ddaear)
-  Coridor Llwybr Ceblau - ardal ar gyfer ceblau 33kV/132kV (gan gynnwys mynediad) rhwng Ardaloedd y Safle Solar PV fydd ddim yn cynnwys eiddo preswyl a'r cyffiniau a derbynnyddion amgylcheddol sensitif (lle mae'n ymarferol)
-  Gwaith Priffyrdd Posibl - priffyrdd cyhoeddus ble mae potensial ar gyfer gwaith i hwyluso traffig adeiladu



TEITL Y PROSIECT
PROSIECT MAEN HIR

TEITL Y LLUN
Ffigur 5-1 Trosolwg o'r Cynllun Paramedr

CYHOEDDWDYD GAN **Bryst e** Ffôn: 0117 203 3628
 DYDDIAD **G orffennaf 2024** LLUNIWDYD **BF**
 GRADDFA **@A3** 1:50,000 GWIRIWDYD **EH**
 STATWS **Terfynol** CYMERADWYWDYD **PD**

DWG. NO. 8888_0101

Ni ddylid graddio unrhyw ddimensiynau o'r lluniau hwn
 Mae pob dimensiwn i gael eu gwirio ar y safle.
 Mesuriadau ardal at ddbenion dangosol yn unig.
 © LDA Design Consulting Ltd. Sicrwydd Ansawdd yn unol â BS EN ISO 56001:2015
 Ffynonellau : Arolwg Drdnans, Cyfoeth Naturiol Cymru, Cyngor Sir Ynys Môn