











- EGLURHAD**
-  Ffin y PEIR
 -  Ardaloedd Posibl ar gyfer Araeau Solar PV
 -  Ardaloedd Lliniaru a Gwella
 -  Ardaloedd Posibl ar gyfer y Prosiect, BESS ac Is -orsaf
 -  Ardaloedd Posibl ar gyfer Is -orsafodd 132kV
 -  Coridor Llwybr Ceblau
-
-  Gwaith Priffyrdd Posibl
 -  Ardal Astudio Adnoddau Dŵr
- Map Llifogydd Cyfoeth Naturiol Cymru ar gyfer Cynllunio (Afonydd)**
-  Parth Llifogydd 3
 -  Parth Llifogydd 2



TEITL Y PROSIECT
PROSIECT MAEN HIR

TEITL Y LLUN
Ffigur 6-6: Cysriau dŵr a'r Perygl o Lifogydd Dalen 2

CYHOEDDWDYD GAN **Bryst e** Ffôn: 0117 203 3628
 DYDDIAD **Grffennaf 2024 LLUNIWDYD BF**
 GRADDFA @A3 **1:20,000 GWIRIWDYD EH**
 STATWS **Terfynol CYMERADWYWDYD PD**

DWG. NO. 8888_0101

Ni ddylid graddio unrhyw ddimensionau o'r lluniad hwn
 Mae pob dimensiwn i gael eu gwirio ar y safle.
 Mesuriadau ardal at ddibenion dangosol yn unig.
 © LDA Design Consulting Ltd. Sicrwydd Ansawdd yn unol â BS EN ISO
 5HXJ1 2015
 Ffynonellau : Arolwg Drdnans, Cyfoeth Naturiol Cymru, Cyngor Sir
 Ynys Môn

